



Legende


Natura 2000-Gebiete, die Gegenstand der Verträglichkeitsprüfung sind:

-  **FFH - Gebiete**
6127-371 Mainau zwischen Grafenheinfeld und Kitzingen
 Teilflächen 1- 13
6227-371 Sandgebiete bei Schwarzach, Klein- und Großlangheim
 Teilflächen 1 - 5

-  **Vogelschutz- Gebiete**
6227-471 Südliches Steigerwaldvorland
 Teilfläche 1 - 18
6027-471 Maintal zwischen Schweinfurt und Dettelbach
 Teilfläche 1 - 10

sonstige, im Planausschnitt dargestellte Natura-2000-Gebiete:



- 
 - 5728-372 Haßbergetrauf von Königsberg bis Stadtlauringen
 - 5927-371 Maintal bei Sennfeld und Weyer
 - 5927-372 Forst Dianenslust und Stadtwald Schweinfurt
 - 5928-371 Wässernachtal
 - 5929-302 Mausohrkolonien in den Haßbergen und im Itz-Bauch-Hügelland
 - 5929-371 Haßbergetrauf von Zeil am Main bis Königsberg
 - 5929-372 Mainau zwischen Eiltmann und Haßfurt
 - 6027-371 Unkenbachau mit Sulzheimer Gipshügel und Grettstädter Wiesen
 - 6027-372 Naturschutzgebiet "Hörmauer Wald"
 - 6028-301 Mausohrkolonien im Steigerwaldvorland
 - 6028-371 Dürrfelder und Sulzheimer Wald
 - 6029-371 Buchenwälder und Wiesentäler des Nordsteigerwalds
 - 6125-301 Mausohrwochenstuben im Mairdreieck
 - 6126-301 Prosselsheimer Holz
 - 6227-372 Flugplatz Kitzingen
 - 6326-371 Trockentalhänge im südlichen Mairdreieck
 - 6327-302 Kalktuffquellen zwischen Willanzheim und Markt Einersheim
 - 6327-371 Vorderer Steigerwald mit Schwanberg
 - 6327-372 Gemeindewälder um Willanzheim
 - 6427-371 Fledermauswinterquartiere des Steigerwalds und der Frankenhöhe
 - 6428-301 Schwadengraben
 - 6428-302 Mausohrkolonien in Steigerwald, Frankenhöhe und Windheimer Bucht
- 
 - 6426-471 Ochsenfurter und Uffenheimer Gau und Gäulandschaft NÖ Würzburg
 - 6327-471 Südlicher Steigerwald
 - 6226-471 Ortlangebiete um Erlach und Ochsenfurt
 - 6029-471 Oberer Steigerwald
 - 6027-472 Schweinfurter Becken und nördliches Steigerwaldvorland
 - 5929-471 Mainau zwischen Eiltmann und Hassfurt
 - 5728-471 Hassbergetrauf und Bundorfer Wald
 - 5927-471 Dianenslust



-  Wirkraum bzw. detailliert untersuchter Bereich / Ausschnitt Karte 2 "Lebensraumtypen und Arten / Beeinträchtigungen der Erhaltungsziele / Maßnahmen zur Schadensbegrenzung"



Geobasisdaten:
 © Bayerische Vermessungsverwaltung
www.geodaten.bayern.de
 "Darstellung der Flurkarte als Eigentumsnachweis nicht gestattet."

Nr.	Art der Änderung	Datum	Name

Bearbeitung: Dipl.-Biol. Klaus Demuth Bärenschanzstr. 73 RG 90429 Nürnberg Tel. 0911/274488-0 Fax: 0911/274488-1 email: planung@ifanos.de		Datum	Zeichen	
		gezeichnet	01/2011	planzeichen
		bearbeitet	01/2011	Malchartzeck
		geprüft		
Nürnberg, den 17.02.11		 (Dipl.-Biol. Klaus Demuth)		

Freistaat Bayern Autobahndirektion Nordbayern <small>Flaschenhofstraße 55, 90402 Nürnberg TEL.0911/4621-01, FAX.0911/4621-456, E-MAIL.poststelle@abdnrb.bayern.de</small>		Unterlage 15.2 Blatt Nr. 1 Datum Zeichen
Planfeststellung BAB A3 Frankfurt - Nürnberg östlich Mainbrücke Dettelbach westlich AS Wiesentheid 6-streifiger Ausbau von Bau-km 306+200 bis Bau-km 318+582,953	bearbeitet: gezeichnet: geprüft:	GZ 1412 mst
Natura-2000 Übersichtskarte Maßstab: 1 : 100.000		Aufgestellt: Nürnberg, den 29.07.2011 Autobahndirektion Nordbayern  Walde, Dipl. Ing. Univ.